

Фамилия _____
Имя _____
Отчество _____
Военное звание _____
Год рождения _____
Уроженец _____
Республика _____
Край _____
Область _____
Город _____

ПАМЯТЬ ВОЙНЫ

Великие Луки
Великолукский район

Составители выражают искреннюю благодарность за помощь в сборе материалов

**Рубенковым Янине и Валерию
Орлову Владимиру Викторовичу
Кудрявцеву Михаилу**

Составители сердечно благодарят за содействие в издании альманаха

Абдулаева Низами Алей Оглы

(ООО «ЭТНА», Великолукский район, д. Шелково)

Быстрова Геннадия Александровича

(Заслуженный строитель РФ, г. Великие Луки)

Tiranozaur Игоря

(г. Великие Луки)

Аверьянова Алексея Олеговича

(г. Великие Луки)

Вячкилева Юрия Борисовича

(г. Москва)

Заварину Инну Александровну

(г. Великие Луки)

Информационное агентство

«Агентство практической журналистики «АКВИЛА»

ПАМЯТЬ ВОЙНЫ

ВЕЛИКИЕ ЛУКИ

ВЕЛИКОЛУКСКИЙ РАЙОН

Составители:

В.В. Маркелов, С.Н. Пасюлина, А.М. Садовникова

Великие Луки

2015

Альманах является попыткой систематизировать данные о воинских захоронениях времён Великой Отечественной войны 1941 – 1945 годов, расположенных на территории города Великие Луки и Великолукского района. Также составители посчитали необходимым поместить в издание информацию о мемориалах, расположенных в городе Великие Луки и в Великолукском районе, – памятных знаках в честь земляков, стелах в память о героях и значимых событиях Великой Отечественной войны.

Это издание – своеобразный справочник-путеводитель по местам воинской славы города Великие Луки и Великолукского района.

Электронное приложение альманаха содержит фотоматериалы, подробные данные о мемориалах и захоронениях, именные списки захороненных в воинских братских могилах.

П-15 **Память войны. Великие Луки. Великолукский район /сост. В.В. Маркелов, С.Н. Пасюлина, А.М. Садовникова. – Великие Луки, 2015. – 28 с.: ил. + CD.**

	Стр.
Борковская волость	4
Букровская волость	6
Великие Луки	8
Горицкая волость	10
Купуйская волость	12
Лычёвская волость	14
Марьинская волость	16
Переслегинская волость	18
Пореченская волость	20
Успенская волость	22
Черпесская волость	24
Шелковская волость	26

На территории Борковской волости* находится шесть памятников воинской славы. В том числе три братских воинских захоронения, одно братское захоронение мирных жителей, погибших от рук фашистов, и два памятных знака.

Особое место среди них занимает мемориал в память о деревне Хмелище, где в марте 1942 года фашисты расстреляли и сожгли 22 мирных жителя – женщин, стариков, детей.



*В 2015 году территория вошла в состав МО «Пореченская волость».

Деревня Борки
Братское захоронение



N 56°05.089'
E 30°15.373'

Деревня Борки
Памятный знак
в честь земляков



N 56°04.799'
E 30°14.933'

Деревня Полибино
Братское захоронение



N 56°07.955'
E 30°24.494'

Деревня Полибино
Памятный знак на
«Шутовской» высоте



N 56°08.289'
E 30°24.253'

Деревня Фелистово
Братское захоронение



N 56°06.339'
E 30°12.097'

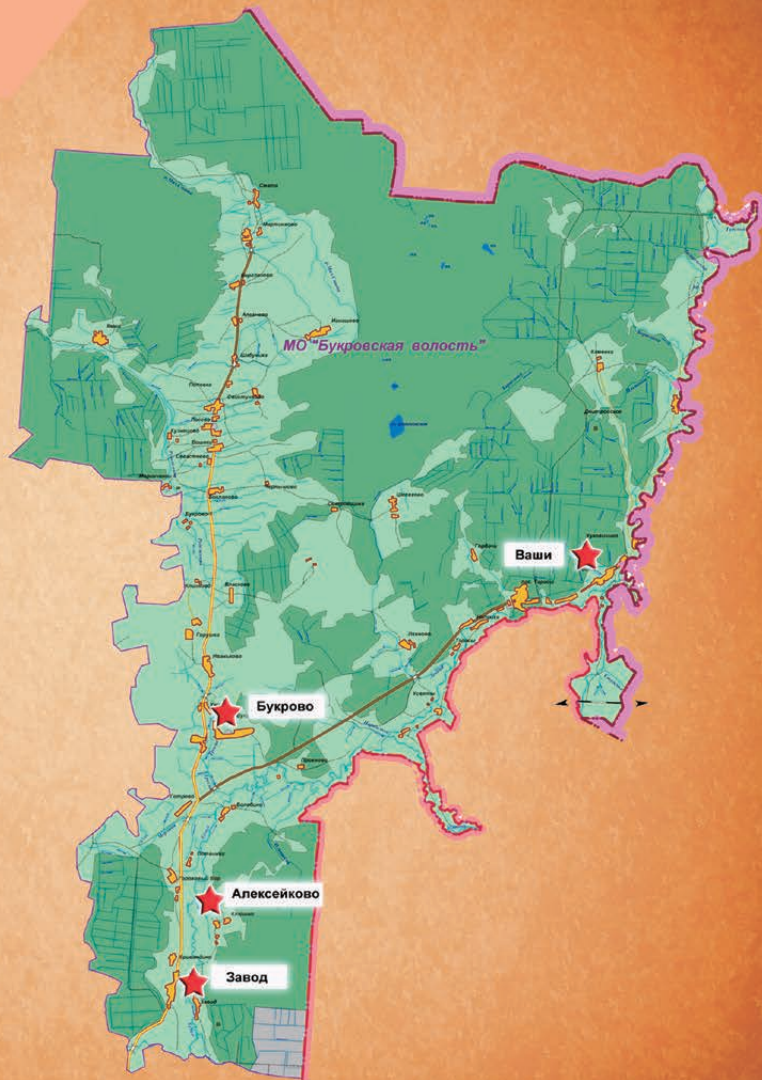
Бывшая деревня
Хмелище
Братское захоронение
тирных жителей



N 56°05.758'
E 30°13.403'

На территории Букровской волости* находится четыре памятника воинской славы. В том числе одно братское воинское захоронение, одно захоронение мирных жителей, погибших в годы войны, и два мемориала, установленных в память о земляках, не вернувшихся с фронта.

Бывшая деревня Алексейково, где похоронены мирные жители, погибшие от рук фашистов, находится в труднодоступном месте.



*В 2015 году территория вошла в состав МО «Шелковская волость».

**Бавшая деревня
Алексейково
Захоронение мирных
жителей**

**N 56°26.097'
E 30°47.398'**



**Деревня Букрово
Памятный знак
в честь земляков**

**N 56°29.113'
E 30°47.646'**



**Деревня Ваши
Памятный знак
в честь земляков**

**N 56°31.806'
E 31°00.046'**



**Деревня Завод
Братское захоронение**

**N 56°24.602'
E 30°46.899'**




Мемориальное воинское захоронение (Братское кладбище)



N 56°20.992'
E 30°32.687'

Памятник на могиле Героя Советского Союза А.М. Матросова



N 56°20.705'
E 30°30.551'

Могилы железнодорожников, погибших при бомбёжке в июле 1944 года



N 56°20.587'
E 30°36.776'

Памятные знаки

1. Стела «Город воинской славы».
2. Памятник в честь заводчан ПРЗ, отдавших свою жизнь за свободу и независимость нашей Родины.
3. Памятный знак «Воинам-освободителям от малолетних узников».
4. Обелиск Славы в честь воинов-освободителей.
5. Памятный знак на месте расстрела подпольщиков.
6. Памятный знак «Аллея ветеранов войны и солдатских матерей».
7. Памятный знак работникам и студентам железнодорожного техникума, погибшим в годы Великой Отечественной войны.
8. Танк Т-34, памятник в честь воинов-танкистов, освобождавших город.
9. Бюст Героя Советского Союза К.С. Заслонова.
10. Обелиск – памятник экипажу танка Т-34 21-го гвардейского танкового полка.
11. Памятный знак «Орден Отечественной войны».
12. Памятный знак в честь награждения Великих Лук орденом Отечественной войны I степени и 40-летия освобождения города от немецко-фашистских захватчиков.
13. Знак «Аллея славы».
14. Вечный огонь.
15. Обелиск в память о железнодорожниках, погибших при бомбёжке железнодорожного узла в ночь с 19 на 20 июля 1944 года.
16. Памятная стела с именами земляков, погибших на фронтах Великой Отечественной войны. Посёлок Кулёво.
17. Бюст дважды Героя Советского Союза К.К. Рокоссовского.
18. Аллея Героев.

Помимо памятных знаков в Великих Луках установлено более 20 мемориальных досок, посвящённых героям и событиям Великой Отечественной войны.

На гражданских кладбищах города захоронены Герои Советского Союза И.Н. Свлягин (1918–1990), М.М. Чернов (1921–1988), П.И. Шлюйков (1922–1957)



N 56°20.63' E 30°30.91'



N 56°20.59' E 30°30.62'



N 56°20.59' E 30°30.62'



N 56°20.55' E 30°30.65'



N 56°21.17' E 30°30.08'




N 56°20.69' E 30°30.42'



N 56°20.09' E 30°31.07'



N 56°20.58' E 30°30.30'



N 56°20.08' E 30°31.11'



N 56°20.06' E 30°31.18'



N 56°20.49' E 30°33.80'



N 56°20.35' E 30°31.96'



N 56°20.75' E 30°30.70'




N 56°20.68' E 30°30.61'



N 56°20.51' E 30°34.95'



N 56°21.36' E 30°33.14'



N 56°20.53' E 30°31.32'



N 56°20.68' E 30°30.61'

На территории Горицкой волости* находится шесть памятников воинской славы. В том числе три братских воинских захоронения, один мемориал в память о земляках, погибших в годы войны, и два мемориала, установленных в память о сожжённых фашистами деревнях Андрюково, Амосово, Агафоново и Залесье.


В братской могиле в д. Гвоздово покоится прах Героя Советского Союза Г.Г. Гафиатуллина (1913-1944), повторившего подвиг А.М. Матросова.



*В 2015 году территория вошла в состав МО «Переслегинская волость».

**115-й километр
трассы Невель-Шимск
Поклонный крест**

**N 56°26.611'
E 30°13.475'**



**Бывшая деревня
Андрюково
Братское захоронение
мирных жителей**

**N 56°29.933'
E 30°18.254'**



**Деревня Гвоздово
Братское захоронение**

**N 56°24.905'
E 30°17.122'**



**Деревня Иваново
Братское захоронение**

**N 56°27.784'
E 30°15.144'**



**Деревня Крутовраг
Братское захоронение**

**N 56°25.615'
E 30°22.375'**



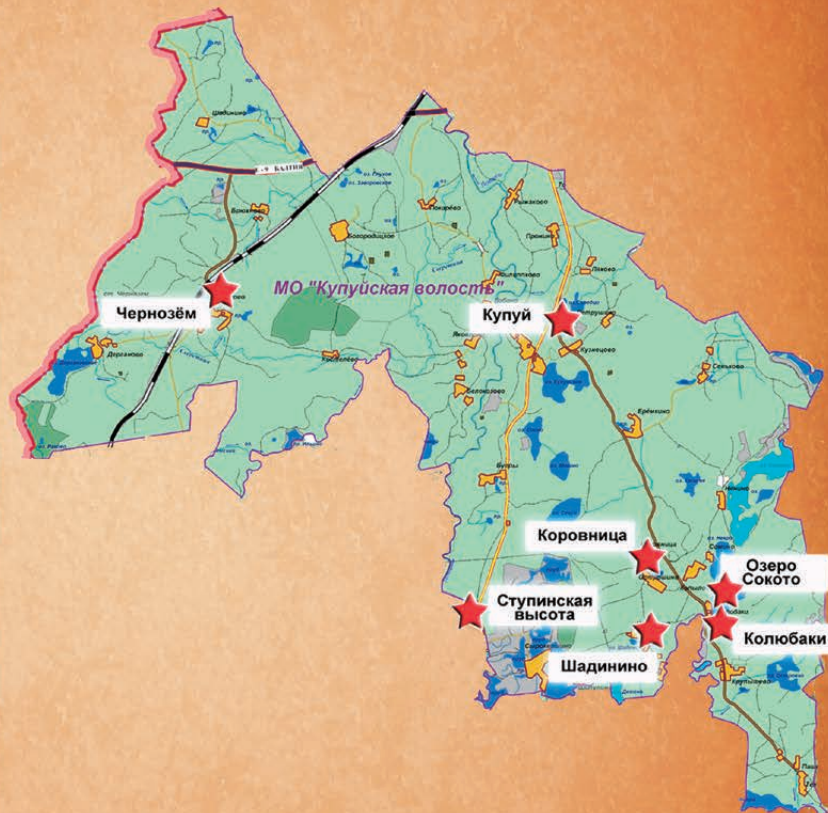
**Деревня Русаново
Памятный знак
в честь земляков**

**N 56°23.732'
E 30°21.445'**



На территории Купуйской волости* находится восемь памятников воинской славы. В том числе шесть воинских захоронений, один мемориал в память о земляках, погибших в годы войны, и памятный знак на месте, где зимой 1942–1943 годов располагался штаб 3-й Ударной армии.

На границе Купуйской и Борковской волостей расположен мемориальный комплекс «Ступинская высота».



*В 2015 году территория вошла в состав МО «Пореченская волость».

Деревня Колюбаки
Памятный знак
в честь земляков

N 56°09.701'
E 30°35.541'



Деревня Коровница
Одиночное захоронение

N 56°10.343'
E 30°33.249'



Деревня Купуй
Братское захоронение

N 56°13.495'
E 30°30.970'



Сенчитский бор
Памятный знак

N 56°07.340'
E 30°39.106'



Остров озера Сокото
Одиночное захоронение

N 56°09.722'
E 30°35.713'



Ступинская высота
Братское захоронение
Мемориальный комплекс

N 56°09.607'
E 30°29.390'



Станция Чернозём
Братское захоронение

N 56°14.398'
E 30°22.179'



Деревня Шадино
Одиночное захоронение

N 56°09.456'
E 30°33.312'



На территории Лычёвской волости находится восемь памятников воинской славы. В том числе шесть воинских захоронений, один мемориал в память о земляках, погибших в годы войны, и памятный знак на месте подвига Героя Советского Союза М.К. Кузьмина.



**Деревня Булынино
Братское захоронение**

N 56°16.970'
E 30°31.459'



**Деревня Булынино
Памятный знак
в честь земляков**

N 56°17.008'
E 30°31.677'



**Деревня Каменка
Одиное захоронение**

N 56°18.806'
E 30°34.513'



**Бывшая деревня
Козюлино
Братское захоронение**

N 56°14.568'
E 30°41.800'



**Деревня Липец
Братское захоронение**

N 56°15.416'
E 30°40.973'



**Деревня Личково
Братское захоронение**

N 56°16.303'
E 30°33.917'



**Деревня Личково (окраина)
Одиное захоронение**

N 56°16.117'
E 30°34.001'



**Малкинская высота
Место подвига
М.К. Кузьмина**

N 56°17.685'
E 30°35.698'



На территории Марьинской волости* находится пять памятников воинской славы. В том числе три воинских захоронения и два мемориала в память о земляках, погибших в годы войны.

В деревне Рожковичи установлена стела в память о героях Великой Отечественной войны Михаиле Макаровиче Чернове и Василии Звереве.



*В 2015 году территория вошла в состав МО «Шелковская волость».

**Деревня Беседино
Братское захоронение**



N 56°23.751'
E 30°35.939'

**Деревня Карцево
Братское захоронение**



N 56°29.680'
E 30°37.711'

**Деревня Карцево
Памятный знак
в честь земляков**



N 56°29.419'
E 30°37.028'

**Деревня Молоди
Братское захоронение**



N 56°29.194'
E 30°29.461'

**Деревня Рожковичи
Памятный знак
в честь земляков**

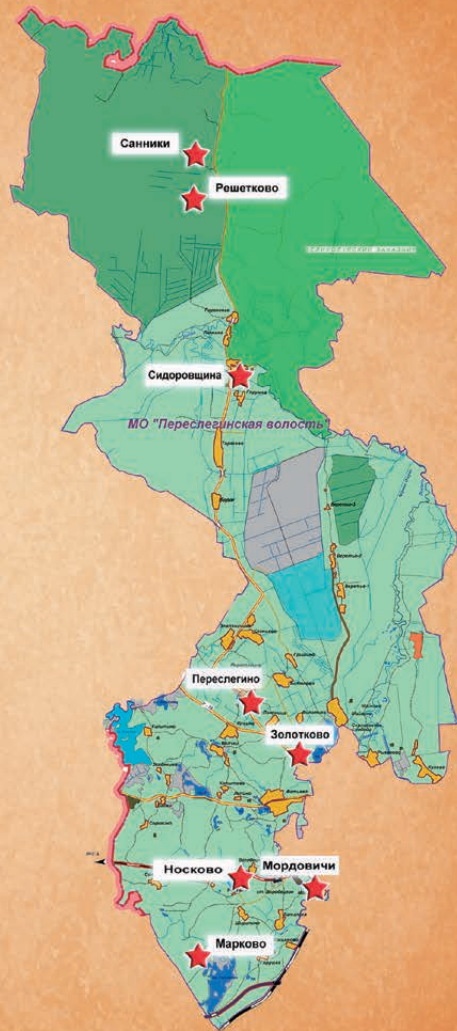


N 56°32.563'
E 30°40.402'

18 Переслегинская волость

На территории Переслегинской волости находится восемь памятников воинской славы. В том числе семь воинских захоронений и захоронение сожжённых в 1942 году мирных жителей деревень Санники и Малиновка.

Посещение воинского братского захоронения вблизи бывшей деревни Решетково и мемориала в бывшей деревне Санники затруднено ввиду большой отдалённости от жилых мест.



**Деревня Золотково
Братское захоронение**

N 56°21.584'
E 30°28.431'



**Бывшая деревня Марково
Братское захоронение**

N 56°17.389'
E 30°24.794'



**Деревня Мордовичи
Одинокое захоронение**

N 56°18.826'
E 30°29.348'



**Деревня Носково
Братское захоронение**

N 56°19.164'
E 30°26.235'



**Деревня Переслегино
Братское захоронение**

N 56°22.741'
E 30°26.428'



**Бывшая деревня
Решетково
Братское захоронение**

N 56°33.031'
E 30°24.937'



**Бывшая деревня Санники
Братское захоронение
мирных жителей**

N 56°33.461'
E 30°24.929'



**Деревня Сидоровщина
Братское захоронение**

N 56°29.291'
E 30°25.882'



На территории Пореченской волости находится девять памятников воинской славы. В том числе семь воинских захоронений и мемориал в память о погибших земляках.

Памятник на одиночном захоронении в бывшей деревне Кошелупы установлен родственниками погибшего воина.

Памятный знак в деревне Осокино предположительно установлен на месте неучтённого госпитального захоронения.

На гражданском кладбище в д. Поречье захоронен Герой Советского Союза И.А. Боченков (1908–1984).



Деревня Берёзовка
Памятный знак
в честь земляков

N 56°00.401'
E 30°42.783'



Деревня Жигари
Братское захоронение

N 55°59.229'
E 30°20.284'



Бывшая деревня
Кошелупы
Одиночное захоронение

N 55°57.833'
E 30°18.383'



Деревня Осокино
Памятный знак

N 56°00.577'
E 30°20.180'



Деревня Поречье
Братское захоронение

N 56°05.686'
E 30°28.943'



Деревня Поречье
Памятный знак
в честь земляков

N 56°06.150'
E 30°28.352'



Деревня Прудины
Братское захоронение

N 56°04.523'
E 30°35.986'



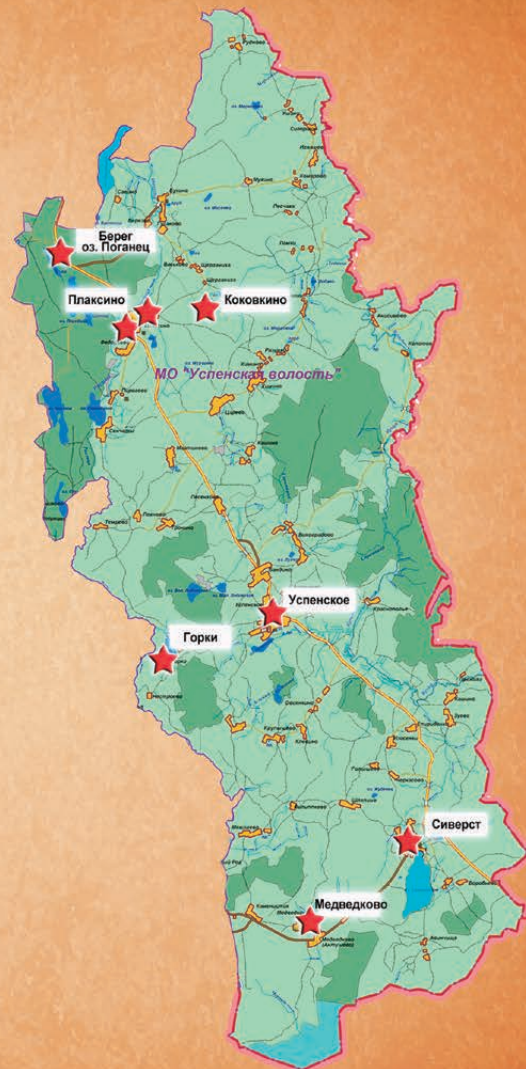
Деревня Урицкое
Братские захоронения

N 56°01.243'
E 30°34.475'



На территории Успенской волости* находится восемь памятников воинской славы. В том числе пять воинских захоронений и два мемориала в память о погибших земляках.

На месте бывшей деревни Коковкино установлен мемориал в память о событиях 1942 года, когда на этом месте были сожжены 27 жителей деревень Коковкино и Подолы вместе с домами. Мемориал находится в труднодоступном месте.



*В 2015 году территория вошла в состав МО «Лычёвская волость».

Деревня Горки
Одинокое захоронение

N 56°04.747'
E 30°42.346'



Бывшая деревня
Коковкино
Памятный знак

N 56°10.479'
E 30°48.885'



Деревня Медведково
Братское захоронение

N 55°59.986'
E 30°46.820'



Деревня Плаксино
Братское захоронение

N 56°10.756'
E 30°41.501'



Деревня Плаксино
Памятный знак
в честь земляков

N 56°10.550'
E 30°41.368'



Берег озера Поганец
Одинокое захоронение

N 56°11.876'
E 30°39.022'



Деревня Сиверст
Могилы воинов

N 56°01.532'
E 30°50.668'



Деревня Успенское
Памятный знак
в честь земляков

N 56°05.704'
E 30°45.685'



На территории Черпесской волости* находится пять памятников воинской славы. В том числе два воинских захоронения и два мемориала в память о погибших на войне земляках.

На кладбище бывшего погоста Детковичи (ныне это территория деревни Кострово) установлены стелы на могилах юной героини А.Г. Дроздовой, двоих партизан и семей Соколовых и Дроздовых, погибших от рук фашистов в 1941 году.



*В 2015 году территория вошла в состав МО «Шелковская волость».

**Деревня Бор
Братское захоронение**

Н 56°44.051'
Е 30°43.751'



**Деревня Губаны
Братское захоронение**

Н 56°36.670'
Е 30°38.905'



**Бывший погост
Детковичи
Могилы местных
жителей и партизан**

Н 56°34.669'
Е 30°36.688'



**Деревня Дрёпино
Памятный знак
в честь земляков**

Н 56°45.703'
Е 30°41.279'



**Деревня Черпесса
Братское захоронение**

Н 56°40.552'
Е 30°39.482'



На территории Шелковской волости находится три памятника воинской славы. В том числе два братских воинских захоронения и один мемориал в память о земляках, не вернувшихся с войны.



**Деревня Гаписово
Братское захоронение**

N 56°22.092'
E 30°46.980'



**Деревня Новосёлки
Братское захоронение**


N 56°18.973'
E 30°43.315'



**Деревня Шелково
Памятный знак
в честь земляков**

N 56°21.047'
E 30°38.323'





**Диск предназначен для работы на компьютерах
под управлением ОС Windows.**



**В браузере Internet Explorer версии 6 и ниже, а также в других
браузерах с изменёнными стандартными настройками
возможна некорректная работа.**

